


OBIEKTY PODSTAWOWE NA POZIOMIE WOJEWÓDZKIM I REGIONALNYM



https://pl.wikipedia.org/wiki/Herb_Częstochowy

- Województwa Częstochowskiego
- powstałe za czasów Województwa Częstochowskiego
- w skali regionalnej oraz centralnej




**Dawny : Częstochowski Urząd Wojewódzki Wojewody Częstochowskiego
Częstochowski Urząd Marszałkowski Marszałka Częstochowskiego
obecnie m.in:**

**Delegatura Śląskiego Urzędu Marszałkowskiego / Wojewódzkiego, Agencja Restrukturyzacji i
Modernizacji Rolnictwa, Wojewódzkiego Kuratorium Oświaty, Wojewódzkiego Inspektoratu
Handlowego, Straży Rybackiej oraz Wojewódzki Zakład Opieki Zdrowotnej nad matką, dzieckiem i
młodzieżą powstały za czasów Woj. Cz-skiego**



Google Maps Satelita - Częstochowa

**<https://www.google.pl/maps>
screen z google maps**




**ODDZIAŁ : KÓŁKA ROLNICZEGO UBEZPIECZENIA
SPOŁECZNEGO W CZĘSTOCHOWIE**
*przy Urzędzie Wojewódzkim
obejmujący m.in Częstochowę, powiat Kłobucki, powiat
Myszkowski, powiat Lubliniecki*




Google Maps Satelita - Częstochowa

**<https://www.google.pl/maps>
screen z google maps**




***Dworzec : Częstochowa Osobowa (Główna) wybudowany za
czasów województwa częstochowskiego (dworzec premium)
oraz obok Dworzec PKS Częstochowa S.A.
Posterunek Straży Ochrony Kolei***



Google Maps Satelita - Częstochowa


**<https://www.google.pl/maps>
screen z google maps**



***Dworzec Kolejowy : Częstochowa Stradom (aglomeracyjny)
Kasa Towarowa PKP Cargo***



Google Maps Satelita - Częstochowa
<https://www.google.pl/maps>
screen z google maps




Stolica Duchowieństwa w Polsce

“Jasna Góra”



<https://www.google.pl/maps> **Google Maps Satelita - Częstochowa**
screen z google maps




***Komenda Miejska Policji, Policyjna Izba Dziecka,
Pomieszczenie Dla Osób Zatrzymanych, Sztab Policji, zespół
emerytalno-rentowy MSWIA
na mocy Zarządzenia Komendanta Głównego Policji w 1990
stała się Komendą Wojewódzką, Rejonową Policji***



Google Maps Satelita - Częstochowa

**<https://www.google.pl/maps>
screen z google maps**




***Sąd, Prokuratura Okręgowa w Częstochowie
dla Częstochowy, Częstochowskiego, Kłobuckiego,
Myszkowskiego, Lublinieckiego, Zawierciańskiego***



Google Maps Satelita - Częstochowa

**<https://www.google.pl/maps>
screen z google maps**




Oddział: Zakładu Ubezpieczeń Społecznych w Częstochowie



Google Maps Satelita - Częstochowa

**<https://www.google.pl/maps>
screen z google maps**




Regionalny Ośrodek Doskonalenia Nauczycieli w Częstochowie



Google Maps Satelita - Częstochowa

<https://www.google.pl/maps>
screen z google maps




***Komenda Miejska Państwowej Straży Pożarnej, Jednostka
Ratowniczo-Gaśnicza, Prokuratura Rejonowa, Samodzielne
Stanowisko Dyspozytorskie Ratownictwa Medycznego dla
Częstochowy, Częstochowskiego, Kłobuckiego,
Lublinieckiego powiatu***



Google Maps Satelita - Częstochowa

<https://www.google.pl/maps>
screen z google maps




***Miasteczko Akademickie
Politechnika Częstochowska, Uniwersytet Jana Długosza, AZS Częstochowa
w miejscu Rektoratu znajdowały się dawniej koszary wojskowe, w miasteczku jest Izba
Adwokacka, Urząd Dozoru Technicznego, Akademiki***



<https://www.google.pl/maps>
screen z google maps

Google Maps Satelita - Częstochowa




***Wojewódzki Szpital Specjalistyczny im. Najświętszej Maryi
Panny, Częstochowskie (Jurajskie) Centrum Onkologii,
Centrum Urazowe, Stacja Krwiodactwa
Szpital został wybudowany za czasów województwa
Częstochowskiego
and. Szpital posiada 2 lotniska dla helikopterów, SOR***



<https://www.google.pl/maps>
screen z google maps

Google Maps Satelita - Częstochowa




***W chwili powstania Województwa Częstochowskiego, szpital
został powołany jako Wojewódzki Szpital Zespolony im. Dr
prof. W. Orłowskiego
obecnie Szpital jest Wojewódzkim Szpitalem Specjalistycznym
im. NMP oddział przy ul. PCK z siedzibą przy ul. Bialskiej***



Google Maps Satelita - Częstochowa

<https://www.google.pl/maps>
screen z google maps




Częstochowski Park Wypoczynkowy “LISINIEC”



Google Maps Satelita - Częstochowa

<https://www.google.pl/maps>
screen z google maps




***Centralna Szkoła Państwowej Straży Pożarnej w
Częstochowie, powstała za czasów województwa
Częstochowskiego w miejscu dawnych koszar wojskowych
Ponadto: delegatura Wojewódzkiego Inspektoratu Transportu
Drogowego***



<https://www.google.pl/maps>
screen z google maps

Google Maps Satelita - Częstochowa




**Częstochowa podczas Wojny była po Warszawie, stolicą Państwa
Podziemnego, na terenie za czasów wojny było Getto
jest stolicą : powiatu grodzkiego, ziemskiego, Częstochowskiego
Okręgu Przemysłowego, Częstochowskiego Okręgu Rudonośnego,
Przemysłu Hutniczego, Kopalniczego, Włókienniczego w tym nauki
posiada Strefy Ekonomiczne Mielecką, Katowicką m.in na ul.
Korfantego, Skórki, Kusięckiej, na cześć Częstochowy 2 statki nosiły
jej nazwę SS Częstochowa MS Częstochowa**



Google Maps Satelita - Częstochowa

<https://www.google.pl/maps>
screen z google maps




Skład, Urząd Celny w Częstochowie wojewódzka administracja niezespolona



Google Maps Satelita - Częstochowa

<https://www.google.pl/maps>
screen z google maps




Baza Transportu Sanitarnego



Google Maps Satelita - Częstochowa

<https://www.google.pl/maps>
screen z google maps




Klub Wyścigowy (zamknięty) z uwagi na budowę autostrady A1



Google Maps Satelita - Częstochowa

<https://www.google.pl/maps>
screen z google maps




***Aeroklub Częstochowski
Lotnisko: Częstochowa-Rudniki
za czasów województwa Częstochowskiego w jednym sezonie
obsługiwał lotnisko PLL LOT***



Google Maps Satelita - Częstochowa

<https://www.google.pl/maps>
screen z google maps




Wojskowa Komenda Uzupełnień w Częstochowie wojewódzka administracja niezespólna



Google Maps Satelita - Częstochowa

<https://www.google.pl/maps>
screen z google maps




***Samodzielny Pododdział Policji
podległy pod Komendę Wojewódzką***



Google Maps Satelita - Częstochowa

<https://www.google.pl/maps>
screen z google maps




***Miejski Szpital Zespolony w Częstochowie, SOR
za czasów województwa częstochowskiego każdy szpital był
osobny dzisiaj pod ten szpital podlegają w sumie 3 szpitale
razem z jego siedzibą***



Google Maps Satelita - Częstochowa

<https://www.google.pl/maps>
screen z google maps




***Energetyka przy ul. Mirowskiej oraz jest przy al. Jana Pawła II
Areszt Śledczy obejmujący teren z Prokuratury, Sądów:
Rejonowego w Częstochowie przy ul. Dąbrowskiego,
Rejonowego przy ul. Żwirki,i Wigury, budowanego przy ul.
Rocha, dawnego przy ul. Rejtana, Rejonowego w Myszkowie,
Rejonowego w Zawierciu, Rejonowego w Lublińcu z placówką
zewnętrzną w Wąsorz Górnym (powiat Kłobucki)***




<https://www.google.pl/maps>
screen z google maps

Google Maps Satelita - Częstochowa




Seminarium Duchowe Archidiecezji w Częstochowie



Google Maps Satelita - Częstochowa

<https://www.google.pl/maps>
screen z google maps




Akademia Polonijna w Częstochowie



Google Maps Satelita - Częstochowa

<https://www.google.pl/maps>
screen z google maps




Kuria Archidiecezji Częstochowskiej



Google Maps Satelita - Częstochowa

<https://www.google.pl/maps>
screen z google maps




Zarząd Melioracji i Urządzeń Wodnych (oddział), Spółdzielnia Kółek Rolniczych



Google Maps Satelita - Częstochowa

<https://www.google.pl/maps>
screen z google maps




Hala Polonia, Częstochowski Aquapark (w trakcie modernizacji)



Google Maps Satelita - Częstochowa

<https://www.google.pl/maps>
screen z google maps




***Częstochowska Stacja Towarowa,
PKP Energetyka,
Sekcja Remontów, Eksploatacji Przewozów Regionalnych***



Google Maps Satelita - Częstochowa

<https://www.google.pl/maps>
screen z google maps




***Izba Skarbowa, Archiwum Państwowe obejmujące teren
dawnego województwa Częstochowskiego***



Google Maps Satelita - Częstochowa

<https://www.google.pl/maps>
screen z google maps




***Lokomotywnia
Sekcja Utrzymania Przewozów Regionalnych
Polskie Linie Kolejowe
1-go Maja, Boya-Żeleńskiego***



<https://www.google.pl/maps>
screen z google maps

Google Maps Satelita - Częstochowa




RKS RAKÓW
EKSTRAKLASA
stadion w planach rozbudowy



Google Maps Satelita - Częstochowa

<https://www.google.pl/maps>
screen z google maps




Dawny park wodny ? na terenie Huty (zbiornika retencyjnego)




Google Maps Satelita - Częstochowa

<https://www.google.pl/maps>
screen z google maps




***Wojewódzki Szpital Specjalistyczny w Częstochowie im. NMP z
siedzibą przy ul. Bialskiej
dawniej Szpital Hutniczy***



Google Maps Satelita - Częstochowa

<https://www.google.pl/maps>
screen z google maps




Młodzieżowy Tor Żużlowy ?



Google Maps Satelita - Częstochowa

<https://www.google.pl/maps>
screen z google maps




Wojewódzki Ośrodek Ruchu Drogowego w Częstochowie



<https://www.google.pl/maps>
screen z google maps

Google Maps Satelita - Częstochowa




Park Miniatur, Kamieniołomy



Google Maps Satelita - Częstochowa

<https://www.google.pl/maps>
screen z google maps




Hospicjum Częstochowie Ziemii Częstochowskiej



Google Maps Satelita - Częstochowa

<https://www.google.pl/maps>
screen z google maps




Hala Częstochowa
Stadion CKM Włókniarz (ekstraliga, 4 krotny Mistrz Polski)



<https://www.google.pl/maps>
screen z google maps

Google Maps Satelita - Częstochowa




Wyższa Szkoła Lingwistyczna, Wyższa Szkoła Sportu i Turystyki, Seminarium Duchowe



Google Maps Satelita - Częstochowa

<https://www.google.pl/maps>
screen z google maps




Skra Częstochowa

Stadion Ligowy II Liga



Google Maps Satelita - Częstochowa

<https://www.google.pl/maps>
screen z google maps




***Szpital Blachownia za czasów województwa
Częstochowskiego
obecnie szpital prywatny***



Google Maps Satelita - Częstochowa

<https://www.google.pl/maps>
screen z google maps




Las Aniołowski, był również poligonem wojskowym



Google Maps Satelita - Częstochowa

<https://www.google.pl/maps>
screen z google maps



Wyższa Szkoła Zarządzania




Google Maps Satelita - Częstochowa

<https://www.google.pl/maps>
screen z google maps



Google Maps Satelita - Częstochowa

<https://www.google.pl/maps>
screen z google maps




Wojewódzki Inspektorat Ochrony Środowiska w Częstochowie delegatura



Google Maps Satelita - Częstochowa

<https://www.google.pl/maps>
screen z google maps




***Miejski Zarząd Dróg, Transportu
zarządzający również drogami wojewódzkimi na terenie
Częstochowy na podstawie uoprd***



Google Maps Satelita - Częstochowa

<https://www.google.pl/maps>
screen z google maps




Urząd Statystyczny – delegatura w Częstochowie



Google Maps Satelita - Częstochowa

<https://www.google.pl/maps>
screen z google maps




Regionalny Ośrodek Kultury województwa




Google Maps Satelita - Częstochowa

<https://www.google.pl/maps>
screen z google maps



Poligony orientacyjnej lokalizacji



Google Maps Satelita

Poligon Częstochowa/Nierada


<https://www.google.pl/maps>
screen z google maps



Google Maps Satelita

Stara Strzelnica

<https://www.google.pl/maps>
screen z google maps




***Ośrodek Szkolenia Służby Więziennej w Kulach pow.Kłobucki
utworzonego dnia 17.01.1976r. Zarządzeniem Ministra
Sprawiedliwości
województwo częstochowskie 1975-1998
Źródło: Ośrodek Szkolenia Służby Więziennej w Kulach***



Google Maps Satelita

<https://www.google.pl/maps>
screen z google maps




***Wojewódzki Szpital Neuropsychiatryczny w Lublińcu
za czasów województwa Częstochowskiego był tutaj
utrzymywany
Klinika, Katedra Psychiatrii Uniwersytetu Medycznego***



Google Maps Satelita

<https://www.google.pl/maps>
screen z google maps




***Częstochowski Park Przemysłowy
Okręg Przemysłowy w tym specjalne strefy ekonomiczne
Huta, Koksownia Częstochowa***



<https://www.google.pl/maps>
screen z google maps

Google Maps Satelita




***Specjalna Strefa Ekonomiczna
w tym miejsce ćwiczeń przy starej Gorzelni dla klas
mundurowych***



<https://www.google.pl/maps>
screen z google maps

Google Maps Satelita




Specjalna Strefa Ekonomiczna



<https://www.google.pl/maps>
screen z google maps

Google Maps Satelita




Placówka Straży Granicznej w Częstochowie

“w projektowaniu”



Google Maps Satelita

<https://www.google.pl/maps>
screen z google maps




Rozbudowa linii tramwajowej w dzielnicy Tysiąclecie



Google Maps Satelita

<https://www.google.pl/maps>
screen z google maps




Częstochowski Park Przemysłowy



Google Maps Satelita

<https://www.google.pl/maps>
screen z google maps



Uniwersytet im. Jana Długosza
główny budynek *Dąbrowskiego*




Google Maps Satelita

<https://www.google.pl/maps>
screen z google maps



Google Maps Satelita

<https://www.google.pl/maps>
screen z google maps




Sąd Okręgowy w Częstochowie



Google Maps Satelita

<https://www.google.pl/maps>
screen z google maps




Filharmonia



Google Maps Satelita

<https://www.google.pl/maps>
screen z google maps




Kucelin Huta, Wydział Transportu Kolejowego



Google Maps Satelita

<https://www.google.pl/maps>
screen z google maps




Oddział delegatury Narodowego Funduszu Zdrowia



Google Maps Satelita

<https://www.google.pl/maps>
screen z google maps





Google Maps Satelita

**Okręgowa Izba Lekarska w
Częstochowie nied. NFZ**

<https://www.google.pl/maps>
screen z google maps



Google Maps Satelita

**Przedsiębiorstwo Wodociągów
Częstochowskich i Pogotowia**


<https://www.google.pl/maps>
screen z google maps



Google Maps Satelita

Okręgowa Izba Pielęgniarek i Położnych

<https://www.google.pl/maps>
screen z google maps




Techniczne Zakłady Naukowe



<https://www.google.pl/maps>
screen z google maps

Google Maps Satelita





Google Maps Satelita

Urząd Miar
w Częstochowie
ul. Wodzickiego

<https://www.google.pl/maps>
screen z google maps



Google Maps Satelita

Urząd Probierczy
przy Uniwersytecie


<https://www.google.pl/maps>
screen z google maps



Google Maps Satelita

Muzeum
Częstochowskie

<https://www.google.pl/maps>
screen z google maps





**Generalna Dyrekcja Dróg Krajowych
i Autostrad rejon Częstochowa
w Częstochowie
ul. Dmowskiego**

<https://www.google.pl/maps>
screen z google maps



**Izba Obrachunkowa (zespół) w
Częstochowie**

<https://www.google.pl/maps>
screen z google maps



Śląski Ośrodek Doradztwa Rolniczego

<https://www.google.pl/maps>
screen z google maps



Oparcie:

- ➔ Google Maps Częstochowa
- ➔ Google Maps Częstochowa satelita
- ➔ Wikipedia
- ➔ Własna obserwacja

